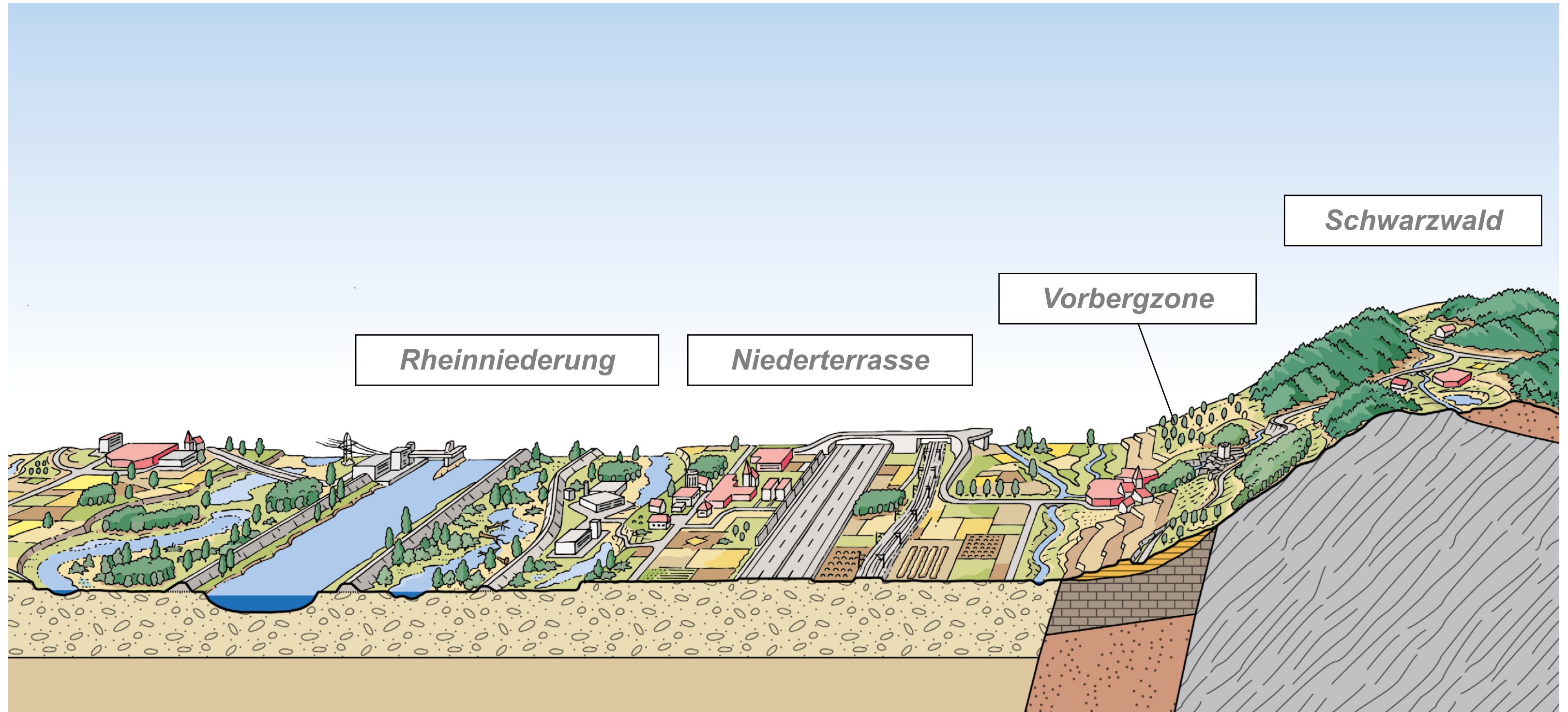


[Empty box for labeling]

[Empty box for labeling]

[Empty box for labeling]

[Empty box for labeling]



Rheinniederung

Niederterrasse

Vorbergzone

Schwarzwald

Im Westen liegt die Rheinniederung, in deren Mitte der Rhein fließt. Er ist begradigt und wird für die Schifffahrt genutzt. Dämme zu beiden Seiten schützen das Land vor Hochwasser. Auenwälder und Altrheinarme füllen weiter die Niederung aus.

Rheinniederung

In östlicher Richtung steigt das Gelände um 15 m an einer Kante an und es folgt die Niederterrasse, die im Untergrund aus Sand, Kies und Schotter besteht. Sie ist eben und wird für Siedlungen, Verkehr und Landwirtschaft genutzt.

Niederterrasse

Nach 13 km steigt das Gelände zur Vorbergzone an. Davor fließt ein Fluss. In der hügeligen Landschaft wächst Wein auf Löss. Die steileren Stellen sind bewaldet.

Vorbergzone

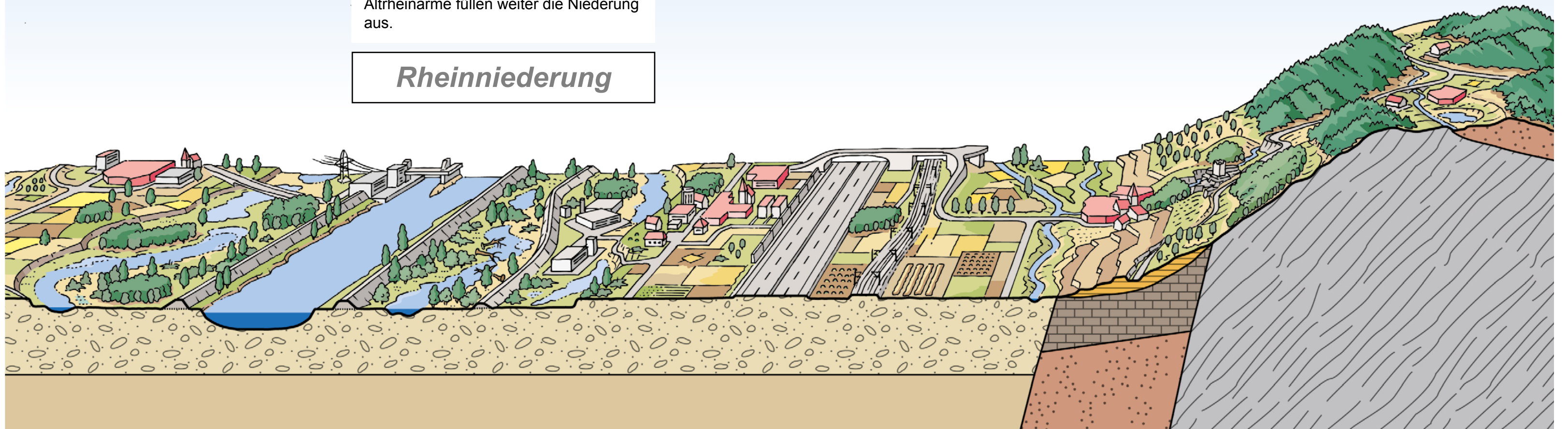
Der Untergrund der Schwarzwaldhöhen besteht aus Sandstein. Hier wächst Mischwald

Schwarzwald



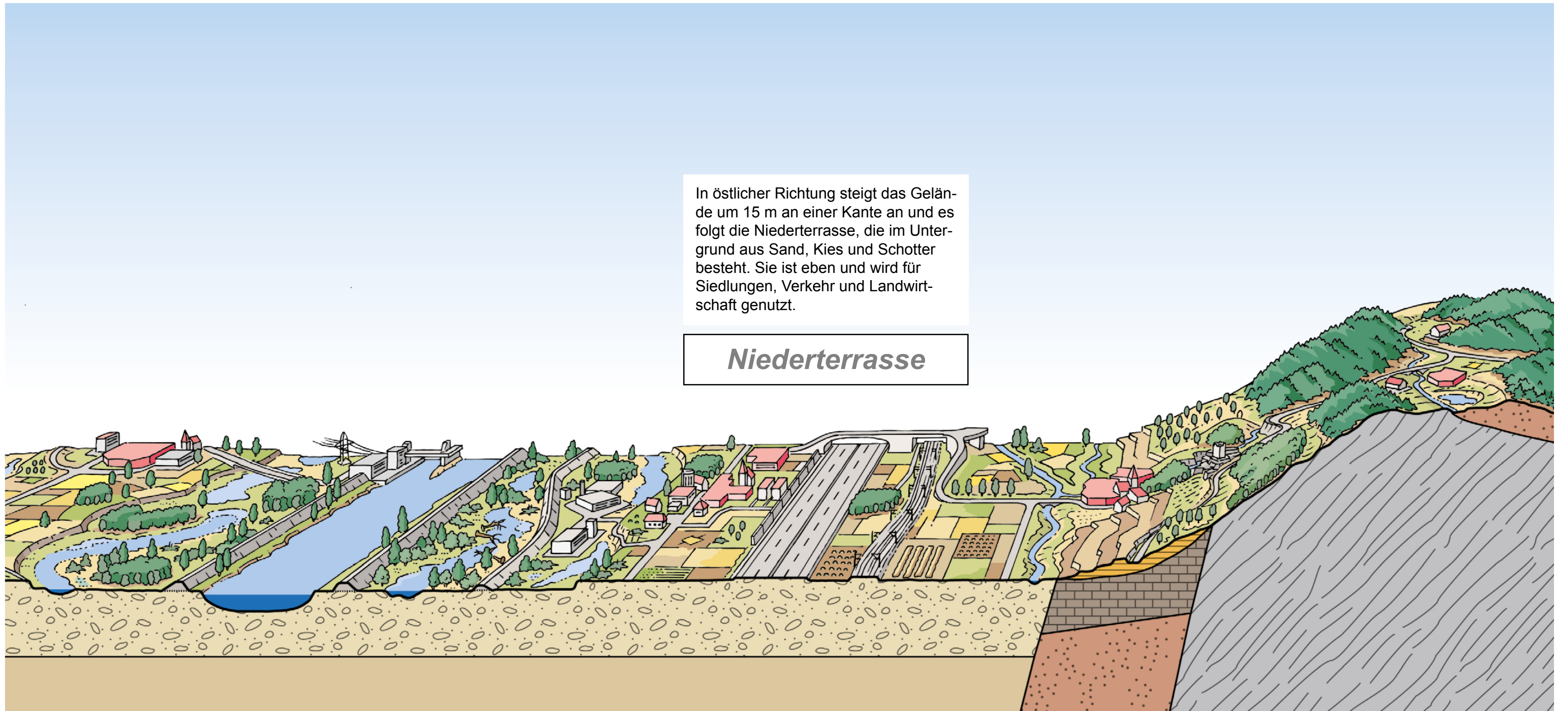
Im Westen liegt die Rheinniederung, in deren Mitte der Rhein fließt. Er ist begradigt und wird für die Schifffahrt genutzt. Dämme zu beiden Seiten schützen das Land vor Hochwasser. Auenwälder und Altrheinarme füllen weiter die Niederung aus.

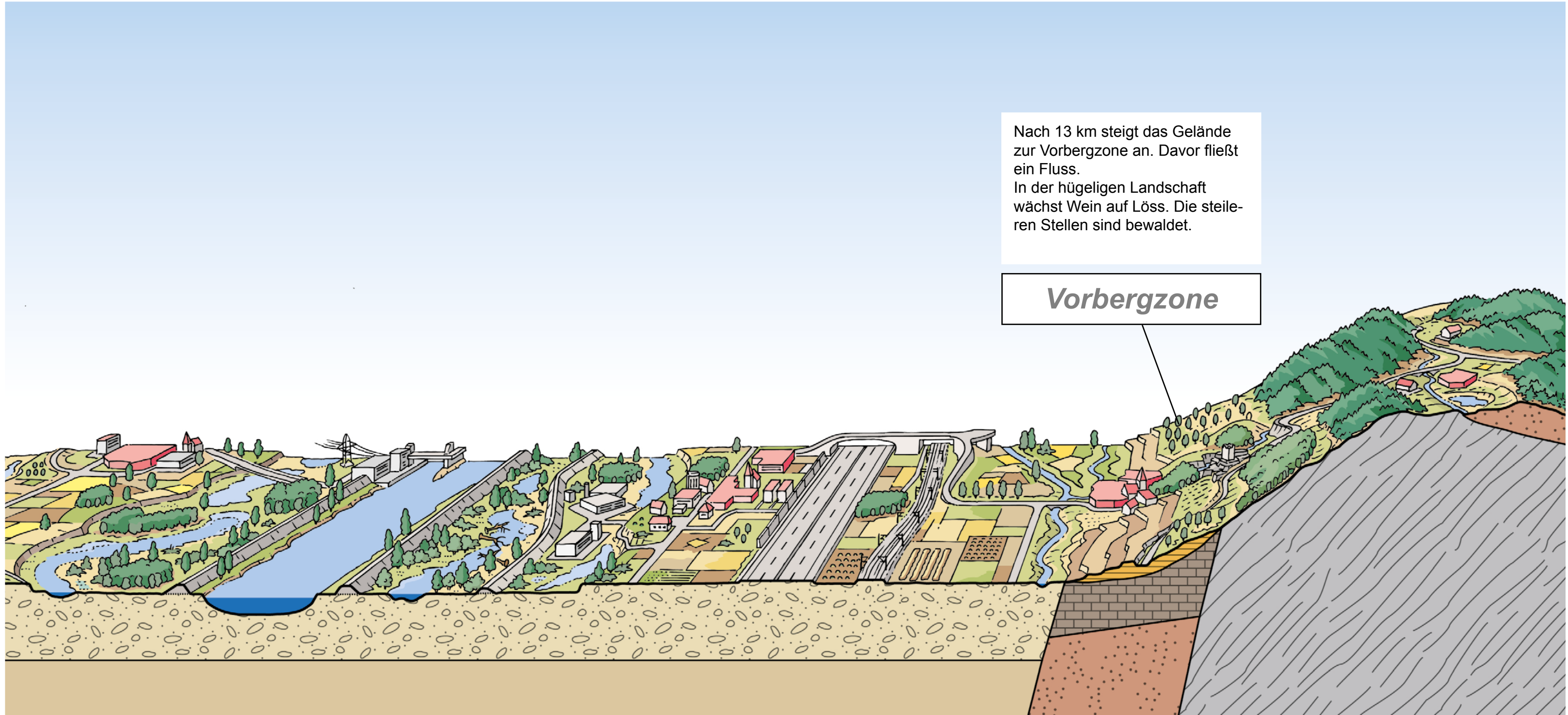
Rheinniederung



In östlicher Richtung steigt das Gelände um 15 m an einer Kante an und es folgt die Niederterrasse, die im Untergrund aus Sand, Kies und Schotter besteht. Sie ist eben und wird für Siedlungen, Verkehr und Landwirtschaft genutzt.

Niederterrasse





Der Untergrund der Schwarzwaldhöhen besteht aus Sandstein.
Hier wächst Mischwald

Schwarzwald

