

Aufteilung des Landbesitzes

Obere Kasten

Hindupriester (Brahmanen),
Kaufleute

Mittlere Kasten

Großbauern, Gold- und
Grobschmiede, Zimmerleute

Niedere Kasten

Kleinbauern, Tempeldiener,
Töpfer, Schäfer, Weber,
Fleischer

Kastenlose Hindus

Tagelöhner (Unberührbare)

Sonstige Landbesitzer

Hindus, die nicht im Dorf
wohnen

Moslems

staatliches Land

0 1 2 km

Bebauung im Dorf

Häuser der oberen Kasten

Hindupriester

Kaufleute

Häuser der mittleren Kasten

Großbauern

Gold- und Grobschmiede,
Zimmerleute

Häuser der niederen Kasten

Kleinbauern

Tempeldiener, Töpfer,
Schäfer, Weber, Fleischer

Häuser der kastenlosen Hindus

Tagelöhner (Unberührbare)

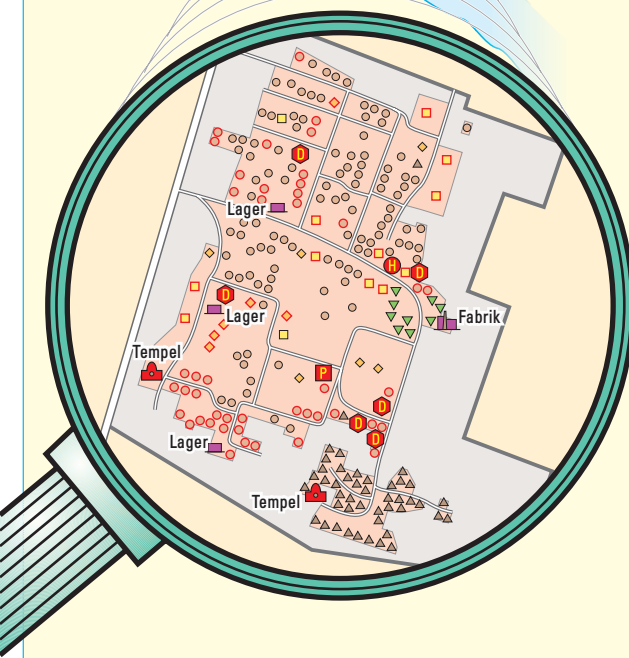
Häuser der Moslems

Dorfkladen

Hotel

Post






0 100 200 300 400 500 m









Karuppur - Cauverydelta (Südindien)

© Klett


Kastengliederung und Religionszugehörigkeit

-  Priesterkaste (Brahmanen)
-  Bauernkasten
-  Moslems
-  Handwerks- u. Dienstleistungskasten
-  Kaste der Unberührbaren (Harijans)

Klassenzugehörigkeit

-  Landbesitzer
-  Pächter
-  gebundene Landarbeiter
-  Tagelöhner
-  Landbesitzer mit auswärtigem Landbesitz
-  auswärts Beschäftigter

 Hindu-Tempel

 Moschee

 Dorfladen

 Post

 Teestube

 Weg

 Brunnen

0 100 200 m

