





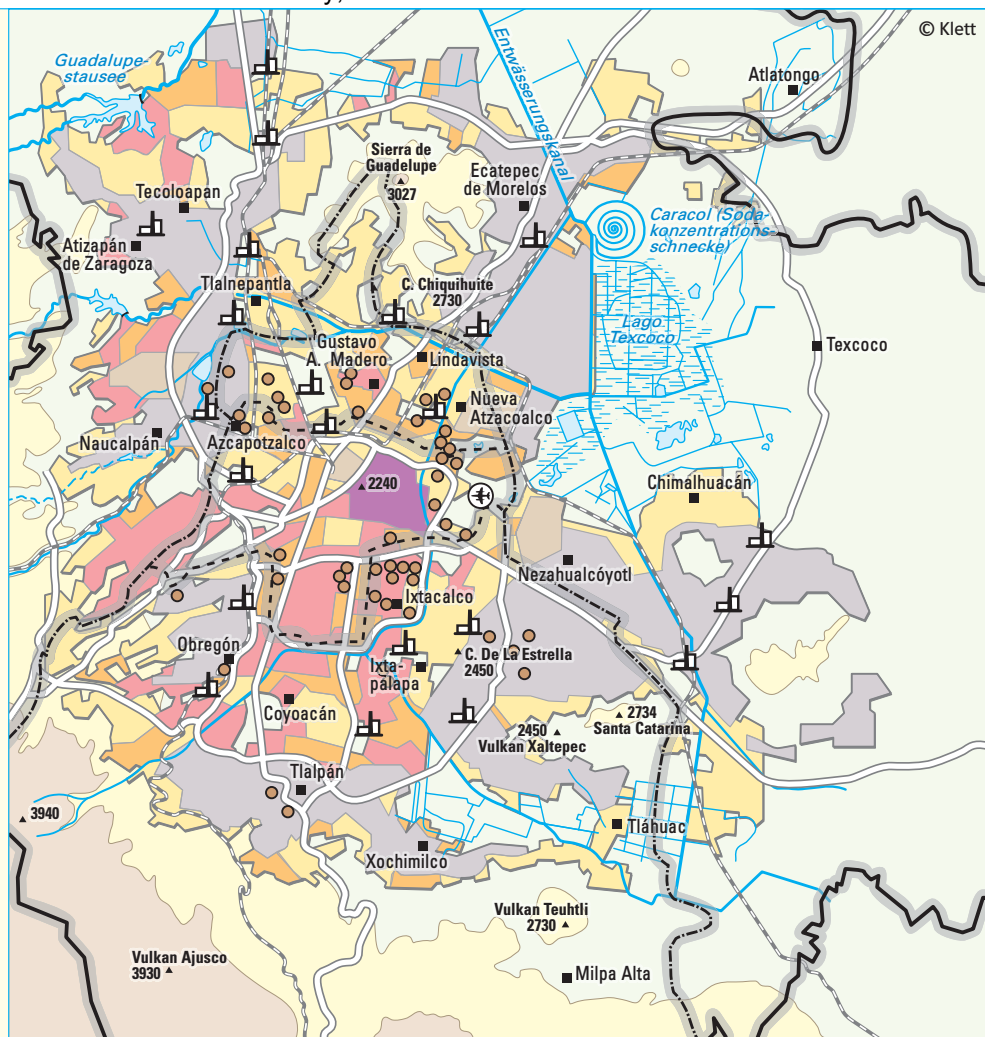



# Mexiko-City, Sozialraum

© Klett

-  Kernstadt
-  Kerngebiet
-  Metropolitane Agglomeration
-  Innenstadt
-  Wohnviertel der Oberschicht und der oberen Mittelschicht
-  Wohnviertel der Mittelschicht
-  Wohnviertel der Unterschicht
-  sozialer Wohnungsbau
-  Colonias Proletarias (Randstädtische Elendsviertel)
-  Ciudades peridas (Innerstädtische Elendsviertel)
-  Industriegebiete
-  Flughafen
-  Hauptstraßen
-  Eisenbahnlinien
-  Entwässerungskanäle
-  heutige Seefläche des Lago Texcoco (nur während der sommerlichen Regenzeit mit Wasser gefüllt)

- Höhenschichten
-  über 3000 m
  -  2500 bis 3000 m
  -  unter 2500 m



1900



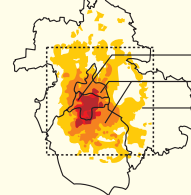
1930



1970



heute



-  Stadtgebiet
-  Kartenausschnitt
-  Kernstadt
-  Kerngebiet
-  Metropolitane Agglomeration

