











Zwischenstaatliche Wasserkonflikte

-  GAP-Projekt (Türkei, Syrien, Irak)
-  Jordanbecken (Israel, Jordanien)
-  Disi-Aquifer (Jordanien, Saudi-Arabien)
-  Niloase (Sudan, Ägypten)
-  Nubischer Aquifer (Libyen, Ägypten, Tschad, Sudan)
-  Bewässerungsland
-  Oase
- Orte**
-  > 1000000 Einwohner
-  500000 – 1000000 Einwohner
-  100000 – 500000 Einwohner



0 100 200 300 400 500 km

0 20 40 60 80 100 km