

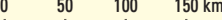




-  Fluss
-  Bewässerungskanal
-  realisierte Stauee
-  Stauee im Bau
-  geplantes Bewässerungsgebiet
- Grenze eines Unionsstaates
- Wasserscheide
- projektierter Stauee
- Name eines Stauees

-  geplantes Bewässerungsgebiet
-  Grenze eines Unionsstaates
-  0 50 100 150 km

Deutschland
im Maßstab
der Nebenkarte

